

## Secretaria de Meio Ambiente e Desenvolvimento Sustentável - SEMAD

### Centro de Informações Meteorológicas e Hidrológicas do Estado de Goiás - CIMEHGO

#### Sala de Situação de Monitoramento de Riscos e Desastres Naturais

Visite: <https://www.meioambiente.go.gov.br/cimehgo> ou <https://www.cimehgo.meioambiente.go.gov.br/>

 [@cimehgo.semad](https://www.instagram.com/cimehgo.semad)

Boletim nº: 0139

Elaborado na data: 12/06/2022

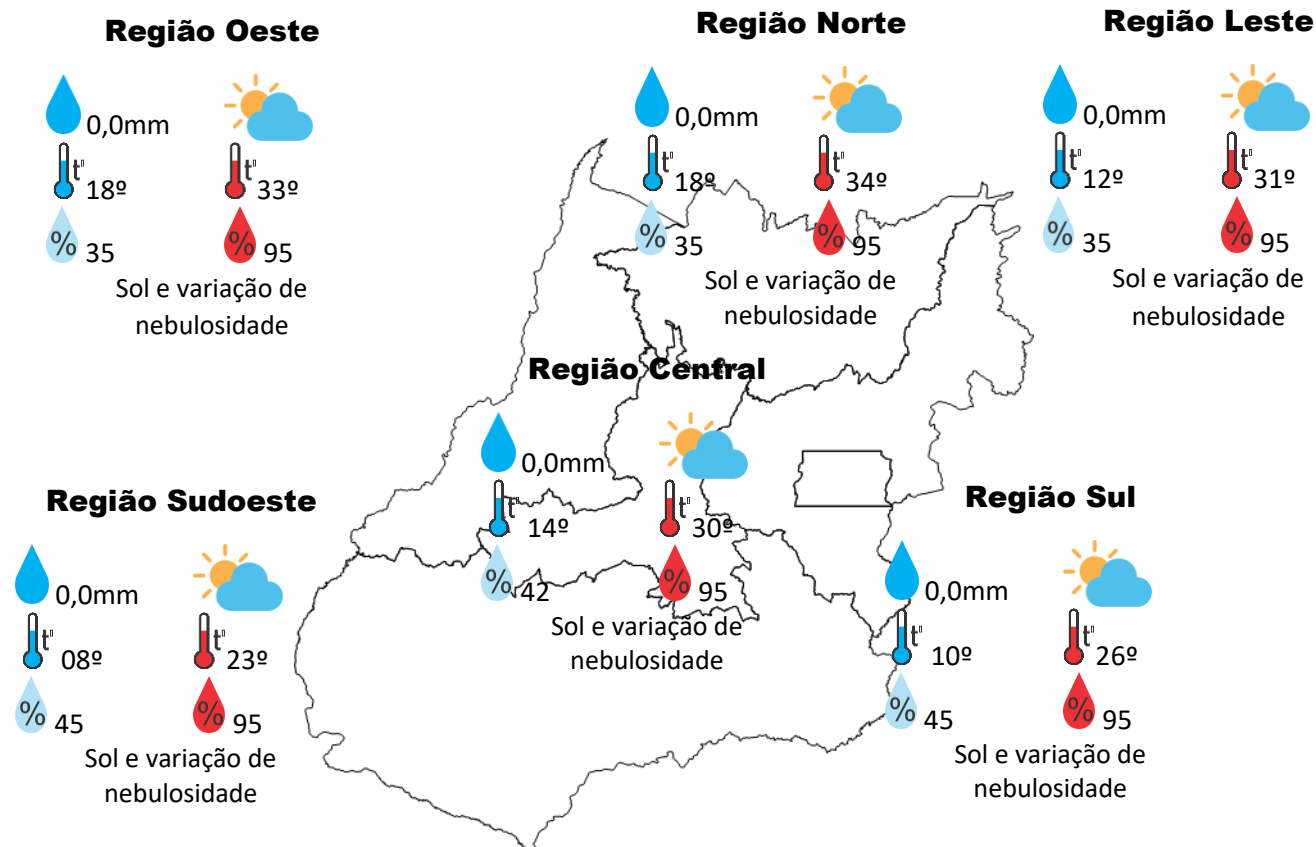
Previsão para data: 13/06/2022

### Informações do Tempo para o Estado

**Segunda-feira** de sol e variação de nebulosidade a frente fria perde intensidade, e o ar frio de origem polar avança pelo o Brasil, em Goiás as regiões sudoeste e sul do Estado apresentam as temperaturas mínimas mais baixas.

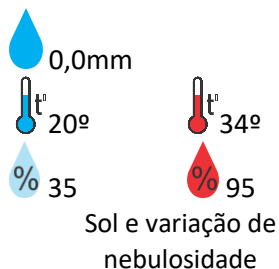
**Capital:** Sol e variação de nebulosidade, temperatura máxima podendo chegar aos 28°C e umidade relativa do ar variando entre 45% a 95%, o nascer do sol será às 06:42hs e o pôr do sol às 17:51hs.

**Prognóstico semanal para Estado:** de sol e variação de nebulosidade a frente fria perde intensidade, e o ar frio de origem polar avança pelo o Brasil e vai influenciar o Estado de Goiás nesta segunda e terça-feira com destaque para as regiões sudoeste e sul do Estado que apresentam as temperaturas mínimas mais baixas. Na terça e quarta teremos uma pequena possibilidade de formação de áreas de instabilidade em algumas regiões do Estado devido ao transporte de umidade da região norte do país, quinta até sábado o tempo segue estável.

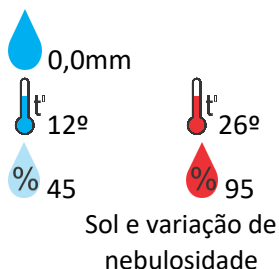


## Previsão para alguns municípios:

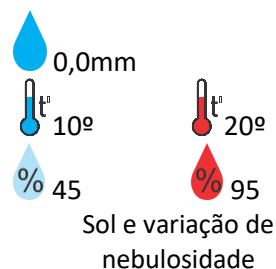
### Porangatu



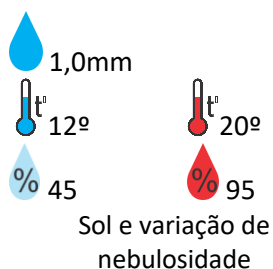
### Catalão



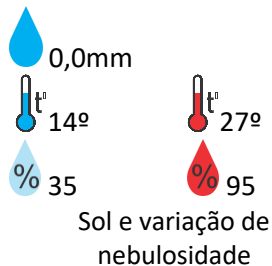
### Jataí



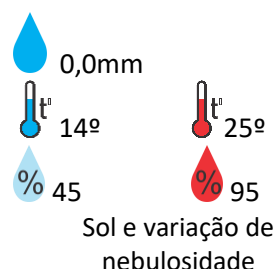
### Rio Verde



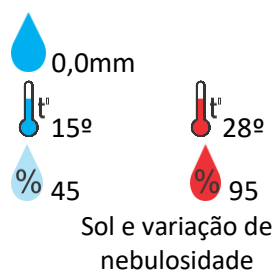
### Luziânia



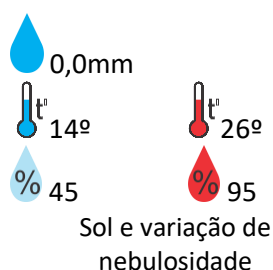
### Anápolis



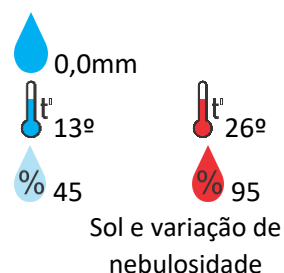
### Goiânia



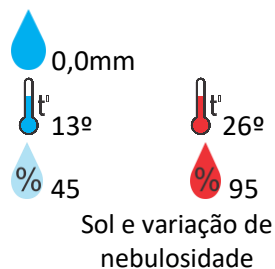
### Itumbiara



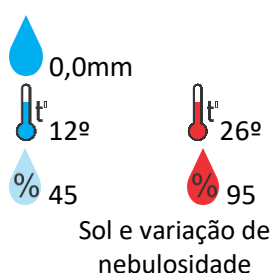
### Ouvidor



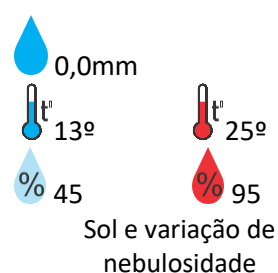
### Goiandira



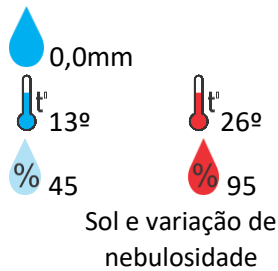
### Três Ranchos



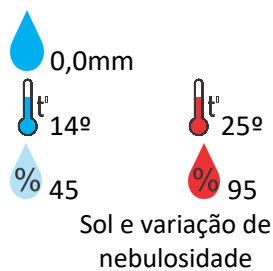
### Cumari



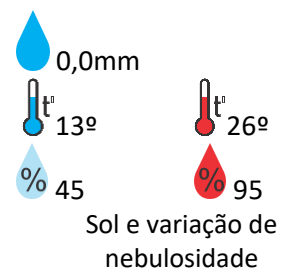
### Anhanguera



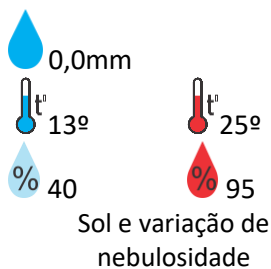
### Ipameri



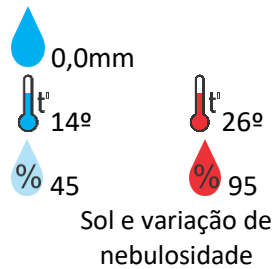
### Nova Aurora



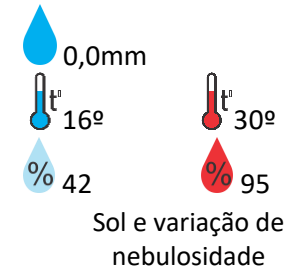
### Cristalina



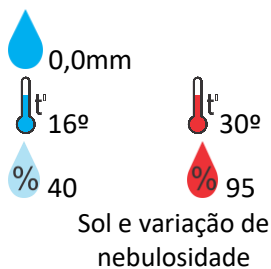
### Santa Helena



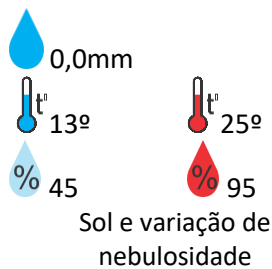
### Ceres



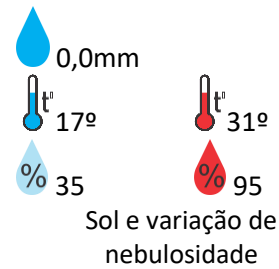
### Goianésia



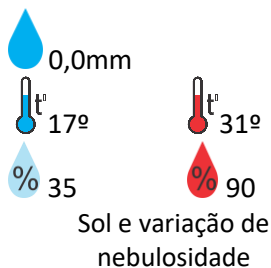
### Davinópolis



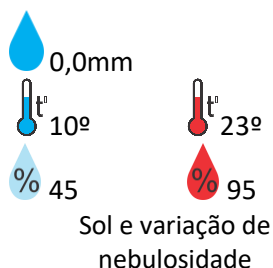
### Rubiataba



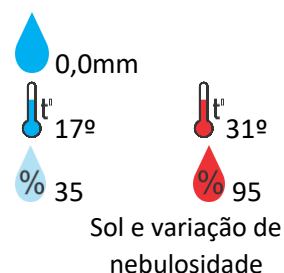
### Flores de Goiás



### Chapadão do Céu



### Aruanã



**OBS:** As informações contidas nesse boletim do tempo levam em consideração dados das variáveis meteorológicas previstas por modelos meteorológicos e análise de imagens de satélite do dia 12/06/2022 às 13:00 horas.